מהנדס המועצה האזורית
17-12-2015
נתקבל

שינוי פרצלציה למגרשים 444 ו-445
תקוע - נופי הרודיון ב'

~~מועצה אזורית גוש עציון~~
~~ממליצה לאשר תוכנית זו~~
~~מס' ______~~
~~אשר נידונה~~
~~בישיבה מס' ____ מיום ____~~
~~מהנדס המועצה ראש המועצה~~

הועדה המקומית לתכנון ובניה
גוש עציון
החליטה בישיבה מס' 1115
מיום 22/12/15 לאשר תכנית חלוקה זו
בהיותה מתאימה לתכנית מתאר מפורטת
מס' 410/1/1
21/12/2015
מהנדס הועדה המקומית יו"ר הועדה המקומית

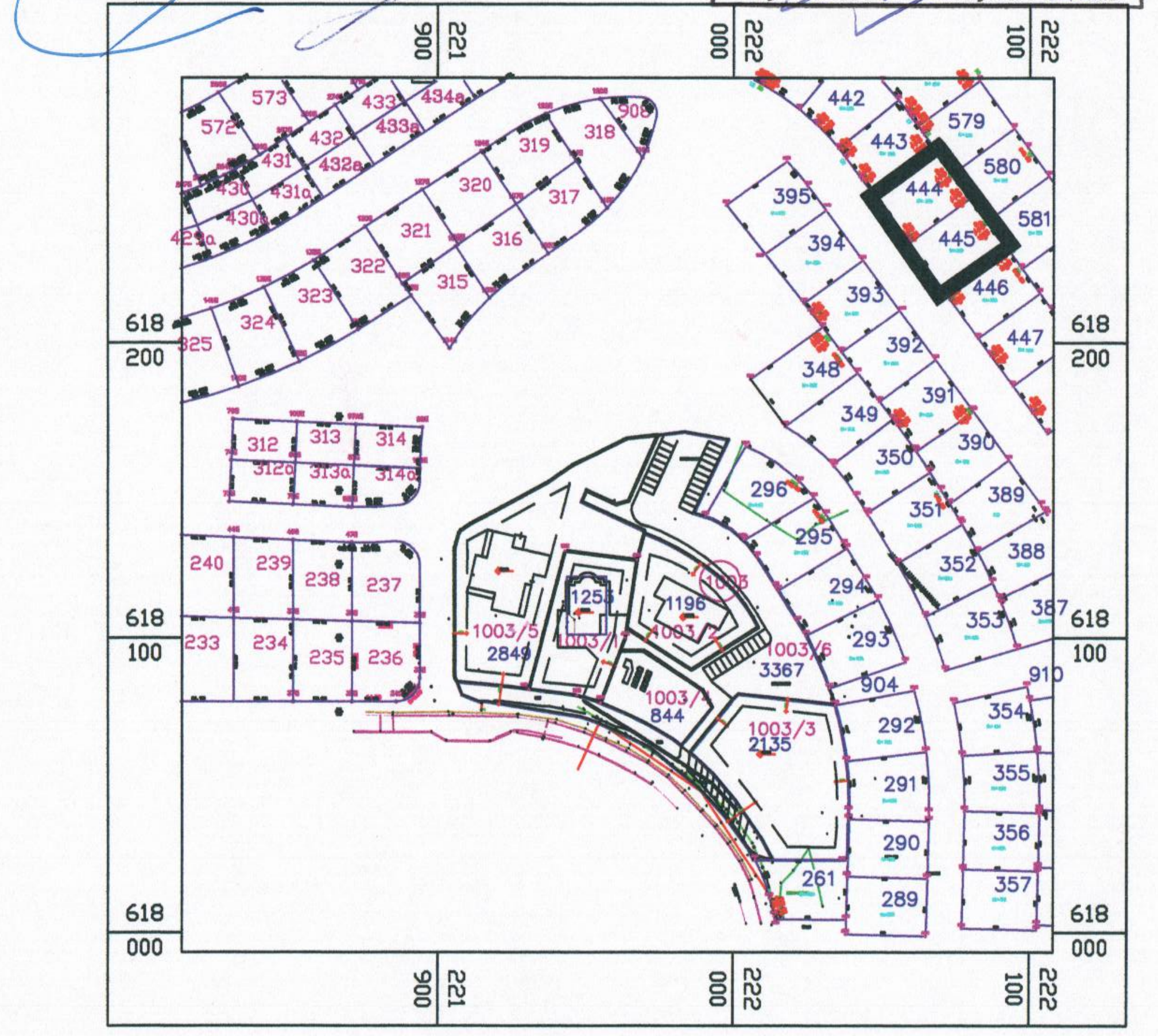

222 100
222 000
221 900
618 200
618 100
618 000
442
443
444
445
446
447
579
580
581
395
394
393
392
391
390

טבלת שטחים

מצב קיים		מצב מוצע	
מס' מגרש	שטח [מ"ר]	מס' מגרש	שטח [מ"ר]
444	520	444	512
445	520	445	528
סה"כ	1040.00	סה"כ	1040.00

לא לצרכי רישום !

יגאל הקשר

מודד מוסמך מ.ר. 853
ישוב אלעזר גוש עציון
טל: 02-9933066
תאריך המדידה: 15-12-2015

מודד:
חתימה: ______

יגאל הקשר
15-12-2015
מ.ר. 853

מגרש 445:
שלמה כשן ת.ז. 021371521
קרני אלדד ת.ז. 027422161

מגרש 444:
רפי יגאל ת.ז. 040646322 ×
תהלה יגאל ת.ז. 066258435

ישוב תקוע:

תקוע
כפר שיתופי בע"מ

ההסתדרות הציונית העולמית
החטיבה להתיישבות
חטיבת חוזים, בטחונות וקרקעות
20.12.15

מס' סידורי: .DWG
N:\NEW-WORK\846-TEKOA\נופי הרודיון ב\שינוי פרצלציה\MGR-444\MGR444-445-200115

מצב קיים

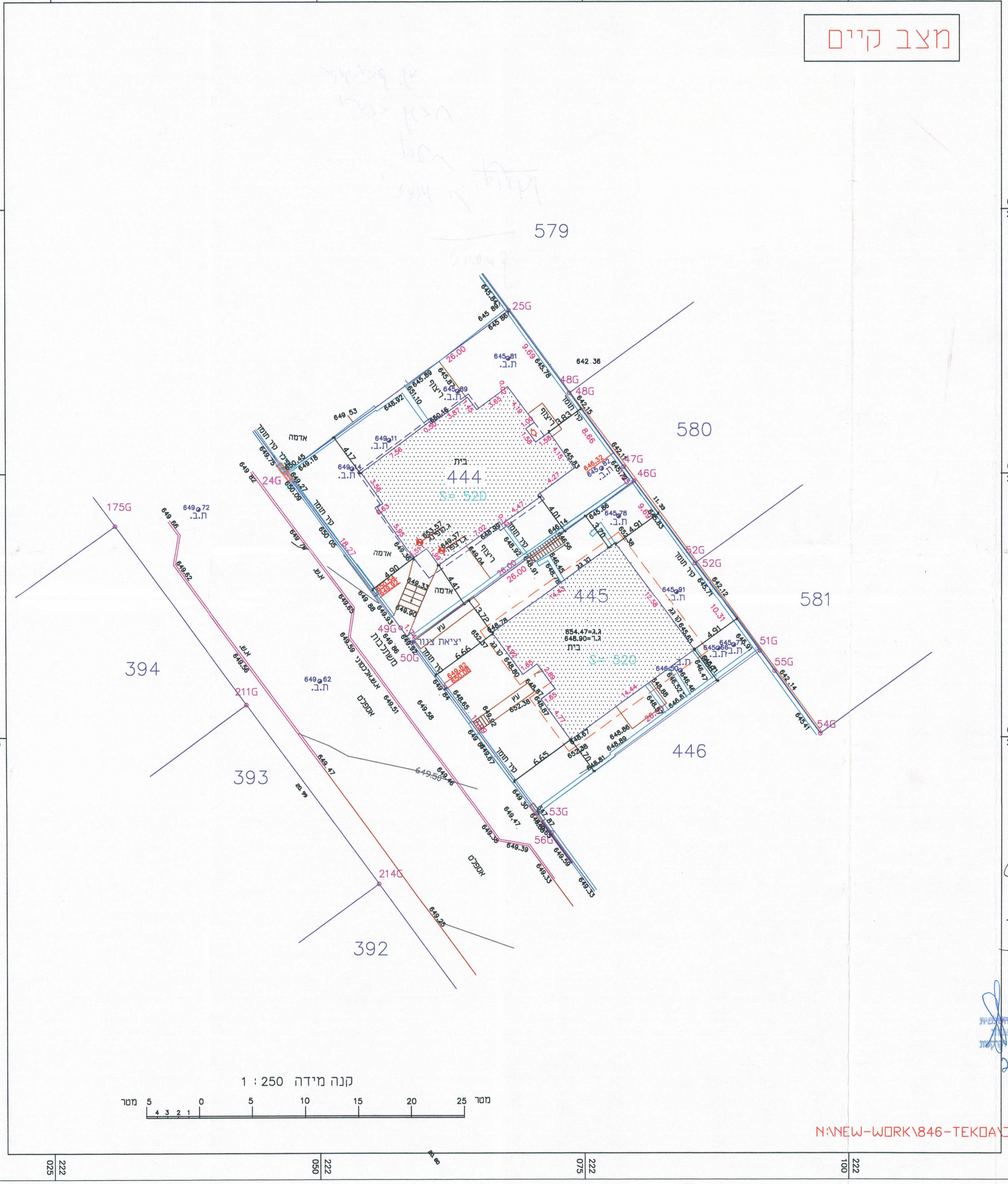

579
580
581
446
444
445
394
393
392
בית
S= 520
25G
48G
47G
46G
52G
51G
55G
54G
53G
56G
50G
49G
24G
175G
211G
214G
ת.ב.
אדמה
ריצוף
קיר תומך
יציאת צנרת
משטחים
כביש
618 275
618 250
618 225
222 025
222 050
222 075
222 100

קנה מידה 1 : 250
מטר 5 4 3 2 1 0 5 10 15 20 25 מטר

מצב מוצע

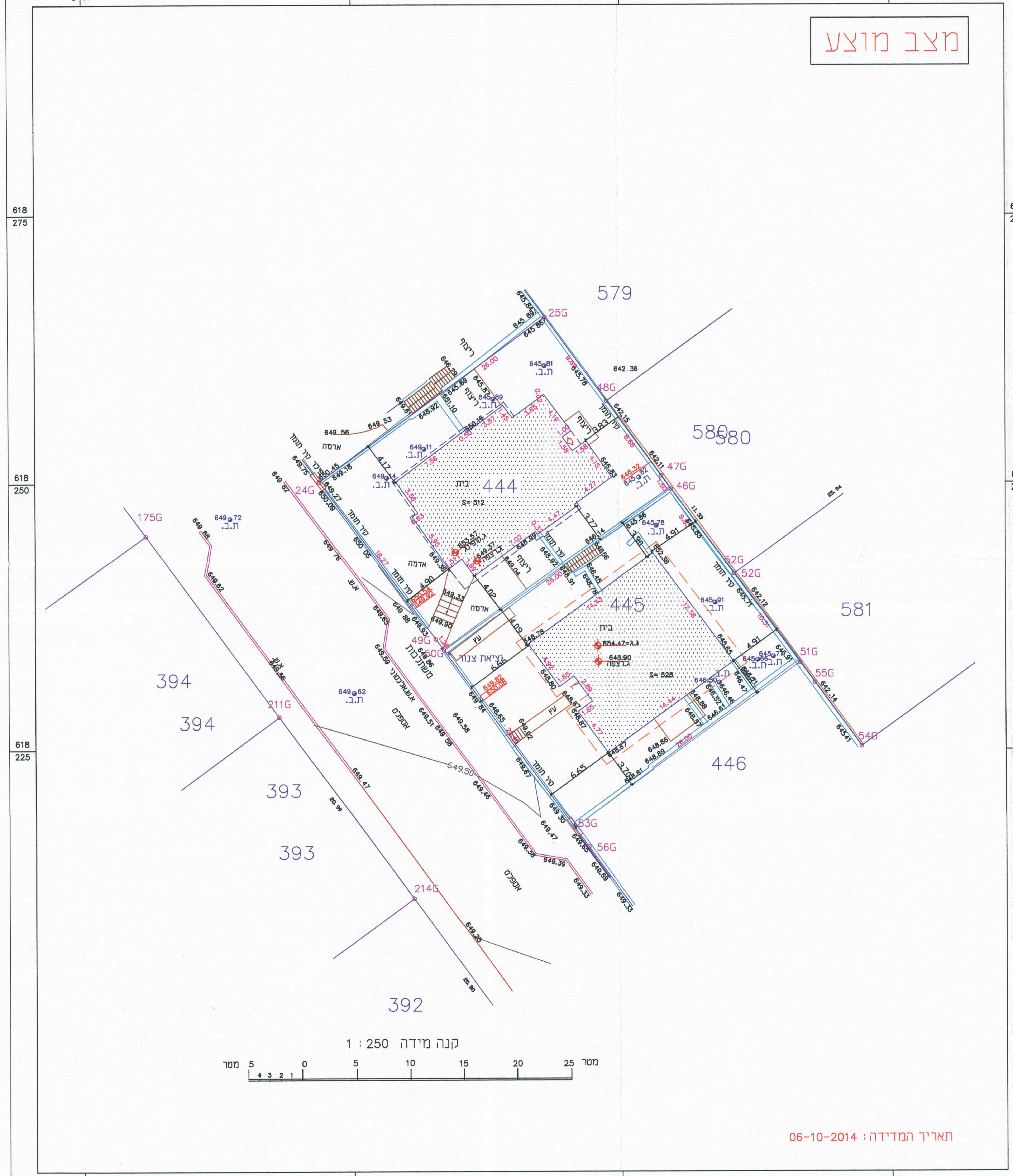

579
580
581
446
444
445
394
393
392
בית
S= 512
S= 528
25G
48G
47G
46G
52G
51G
55G
54G
53G
56G
50G
49G
24G
175G
211G
214G
ת.ב.
אדמה
ריצוף
קיר תומך
יציאת צנרת
משטחים
כביש
618 275
618 250
618 225
222 025
222 050
222 075
222 100

קנה מידה 1 : 250
מטר 5 4 3 2 1 0 5 10 15 20 25 מטר

תאריך המדידה: 06-10-2014